

КУРГАНСКАЯ ОБЛАСТЬ



КАТАЙСКИЙ РАЙОН

АДМИНИСТРАЦИЯ КАТАЙСКОГО РАЙОНА

ПОСТАНОВЛЕНИЕ

от 14.04.2023 г. № 204
г. Катайск

Об установлении публичного сервитута

В соответствии с главой V.7 Земельного кодекса Российской Федерации, ст. 3.6 Федерального закона от 25.10.2001 г. № 137-ФЗ «О введении в действие Земельного кодекса Российской Федерации», на основании ходатайства АО «СУЭНКО» об установлении публичного сервитута от 28.03.2023 г. Администрация Катайского района,

ПОСТАНОВЛЯЕТ:

1. Утвердить схему расположения границ публичного сервитута на кадастровом плане территории общей площадью 108 кв.м, в том числе:

- в границах земельного участка 45:07:030904:834 - 108 кв.м.

2. Установить в интересах акционерного общества «Сибирско-Уральская энергетическая компания» (ОГРН 1027201233620, ИНН 7205011944) публичный сервитут в отношении земельного участка с кадастровым номером 45:07:030904:834 в соответствии со схемой расположения границ публичного сервитута на кадастровом плане территории, утверждаемой согласно пункту 1 настоящего постановления, в целях строительства, размещения и эксплуатации линейного объекта «ВЛИ-0,4 кВ от КТП-2206-К Катайский район, н.п. Ильинское, кад.№45:07:030904:1153», расположенного по адресу: РФ, Курганская область, Катайский район, с. Ильинское.

3. Публичный сервитут устанавливается сроком на 49 (сорок девять) лет и считается установленным со дня внесения сведений о нем в Единый государственный реестр недвижимости.

4. Порядок и правила установления охранных зон объектов электросетевого хозяйства и особых условий использования земельных участков, расположенных в границах таких зон, определены постановлением Правительства Российской Федерации от 24.02.2009 г. № 160 «О порядке установления охранных зон объектов электросетевого хозяйства и особых

условий использования земельных участков, расположенных в границах таких зон».

5. График проведения работ при осуществлении деятельности, для обеспечения которой устанавливается публичный сервитут, принять согласно графику работы АО «СУЭНКО», в соответствии с действующим законодательством.

6. АО «СУЭНКО»:

1) обеспечить в порядке, установленном действующим законодательством, заключение с правообладателями земельных участков соглашения об осуществлении публичного сервитута;

2) обеспечить внесение платы за публичный сервитут в отношении земель, определенной в соответствии со статьей 39.46 Земельного кодекса Российской Федерации, согласно приложению;

3) приступить к осуществлению деятельности, для обеспечения которой установлен публичный сервитут, со дня заключения соглашения о его осуществлении, но не ранее дня внесения сведений о публичном сервитуте в Единый государственный реестр недвижимости и после внесения платы за публичный сервитут в соответствии с настоящим постановлением;

4) использовать земли и части земельных участков, указанных в пункте 1 настоящего постановления, в соответствии с требованиями статьи 42 Земельного кодекса Российской Федерации;

5) привести земли и земельные участки в состояние, пригодное для использования в соответствии с видом разрешенного использования, в срок не позднее, чем три месяца после завершения деятельности, для обеспечения которой установлен публичный сервитут.

7. Китайскому районному комитету по управлению муниципальным имуществом в течение пяти рабочих дней со дня принятия решения об установлении публичного сервитута направить копию настоящего постановления в порядке, установленном действующим законодательством:

- обладателю публичного сервитута – АО «СУЭНКО»;
- в орган, осуществляющий государственную регистрацию прав.

8. Разместить настоящее постановление на официальном сайте администрации Китайского района в информационно-телекоммуникационной сети «Интернет» и обеспечить опубликование настоящего постановления в порядке, установленном для официального опубликования (обнародования) муниципальных правовых актов по месту нахождения земельных участков, в отношении которых принято указанное постановление.

9. Контроль за исполнением настоящего постановления возложить на председателя Китайского районного комитета по управлению муниципальным имуществом.

Глава Китайского района

Рогачевских Татьяна Владимировна
+7(35251)21227



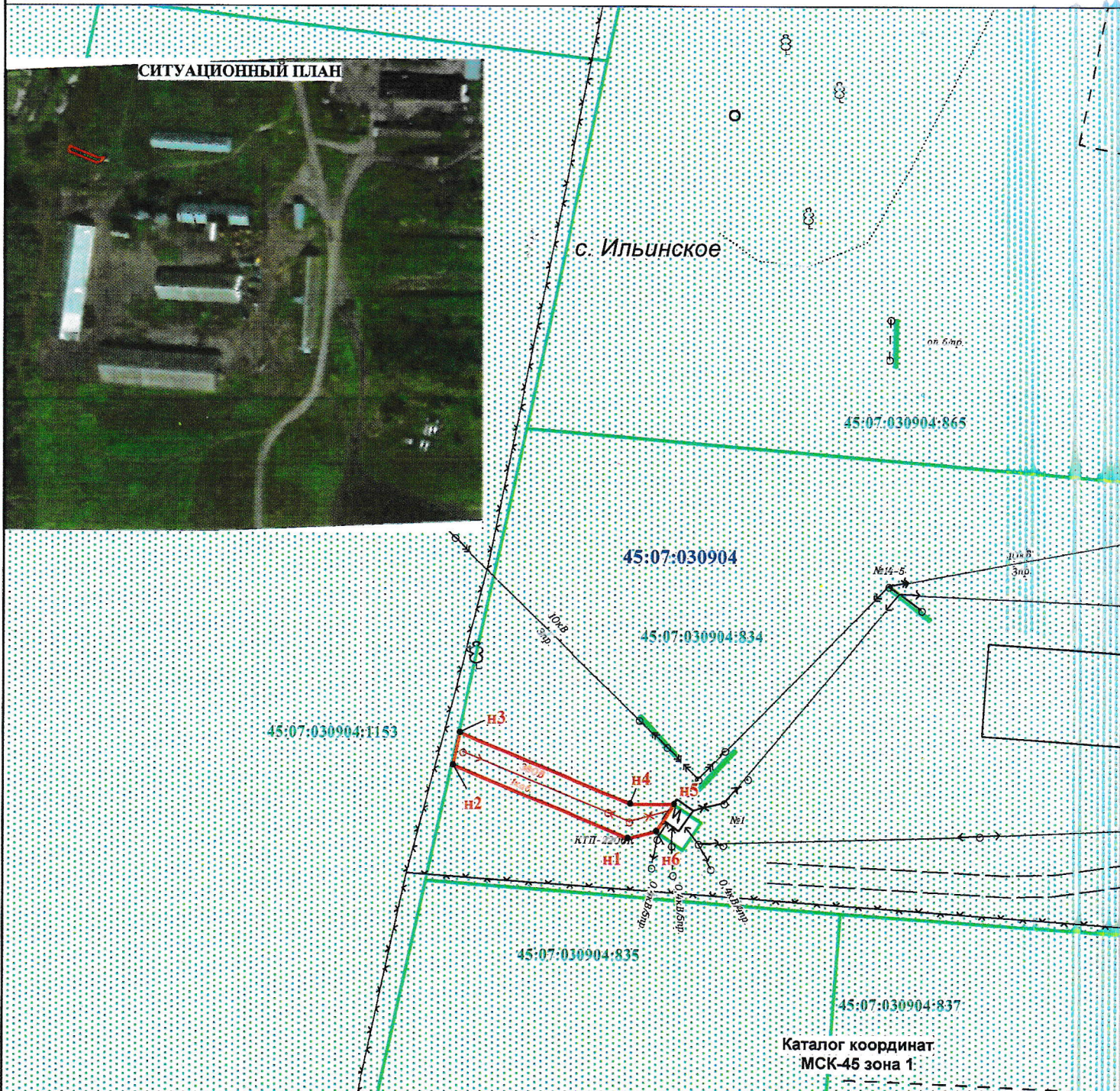
Г.М.Морозов

Схема расположения границ публичного сервитута

Объект: ВЛИ-0,4 кВ от КТП-2206-К Катайский район, н.п. Ильинское, кад.№45:07:030904:1153

Площадь публичного сервитута: 108 кв.м





Местоположение: Российская Федерация, Курганская область, Катайский район, с. Ильинское




Каталог координат
МСК-45 зона 1:

Имя_точки	X_проект	Y_проект
n1	529 085.85	1 396 224.88
n2	529 095.20	1 396 203.58
n3	529 099.16	1 396 204.51
n4	529 090.05	1 396 225.24
n5	529 089.91	1 396 230.66
n6	529 086.65	1 396 228.36
n1	529 085.85	1 396 224.88

Условные обозначения:

-  n1 - характерная точка границы публичного сервитута
-  - проектные границы публичного сервитута
-  45:07:030904:834 - кадастровый номер и граница земельного участка, установленная в соответствии с федеральным законодательством, включенная в ЕГРН
-  45:07:030904 - номер кадастрового квартала
- с. Ильинское - наименование населенного пункта

Исполнитель: ООО "СУЭС"			Г.Н. Конькин	
Лист 1	Листов 1	Масштаб 1:700	Подпись:	Дата: "23" 01 2023 г.

Описание границ публичного сервитута

Местоположение публичного сервитута: Российская Федерация, Курганская область, Катайский район, с. Ильинское

Система координат - МСК-45, зона 1

Метод определения координат - Метод спутниковых геодезических измерений (определений)

Земельные участки: 45:07:030904:834

Кадастровый квартал: 45:07:030904

Площадь публичного сервитута – 108 кв.м. в том числе:

45:07:030904:834 - 108 кв.м

Обозначение характерных точек границ	Координаты, м		Средняя квадратическая погрешность положения характерной точки (Mt), м
	X	Y	
1	2	3	4
н1	529085.85	1396224.88	0.10
н2	529095.20	1396203.58	0.10
н3	529099.16	1396204.51	0.10
н4	529090.05	1396225.24	0.10
н5	529089.91	1396230.66	0.10
н6	529086.65	1396228.36	0.10
н1	529085.85	1396224.88	0.10